

# Master : « Géographie et aménagement »


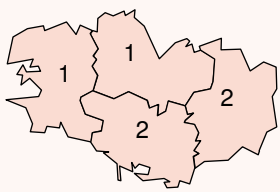
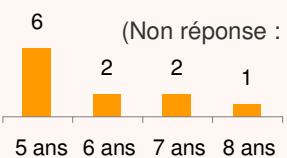
Spécialité : Géomatique

Parcours : « Système d'information géographique et aménagement des territoires » (SIGAT)

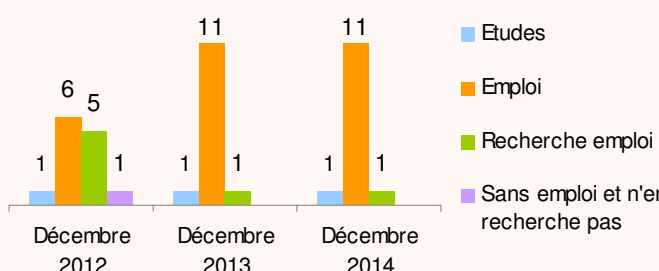
Diplômés 2012  
UFR Sciences  
Sociales

15 étudiants étaient inscrits dans ce parcours de Master. Tous ont été diplômés en 2012. Ils ont été interrogés en décembre 2014. 13 ont répondu à l'enquête, soit un taux brut de réponses de 87%.


## ➤ Profil des répondants

Genre	Type de Bac	Lieu d'obtention du bac	Formation Post Bac
8 Femmes  5 Hommes	Economique et social : 4 Scientifique : 7 Technologique : 1 Etranger : 1  8 ont obtenu leur bac un an d'avance ou à l'heure (17 ou 18 ans).	 Pays de la Loire : 1 Autres régions : 5 Non réponse : 1	⇒ Licence Géographie ⇒ Licence aménagement ⇒ Licence Histoire
Régime d'inscription	Durée des études (Master inclus)	Boursier ou non ?	L'âge d'obtention du Master
Formation initiale : 12 Reprise d'études : 1	<i>(Ne concerne que les diplômés en formation initiale)</i>  5 ans 6 ans 7 ans 8 ans	Boursier sur critères sociaux : 3 Boursier sur d'autres critères sociaux : 1 Non boursier : 9	L'âge médian d'obtention de ce Master est de <b>24 ans</b>

## ➤ Situation des diplômés après l'obtention du Master

Situation	Poursuite d'études après le Master
	<b>Poursuite d'études après le Master</b> <b>En Décembre 2012</b> ✓ 1 a suivi un Doctorat en Géographie  <b>En Décembre 2013</b> ✓ 1 a suivi un Doctorat en Géographie  <b>En Décembre 2014</b> ✓ 1 a suivi un Doctorat en Géographie

## ➤ Principales caractéristiques de l'emploi occupé en décembre 2013 (n = 11)

Moyens d'accès à l'emploi	Nature du contrat de travail	Catégorie socioprofessionnelle
<ul style="list-style-type: none"> <li>✓ Stage de Master 2 (3)</li> <li>✓ Réponse à une annonce (5)</li> <li>✓ Candidature spontanée (3)</li> <li>✓ Réseau professionnel</li> </ul> <i>(Plusieurs réponses possibles)</i>	<i>(non réponse : 1)</i> Emploi stable : 5 Emploi temporaire : 5  <i>Emploi stable (CDI, titulaire fonction publique, prof. libérale ou indépendant)</i> <i>Emploi temporaire : (CDD, contractuel(le) fonction publique, vacataire, intérimaire, ...)</i>	 ■ Cadre, Cat A ■ Profession intermédiaire, Cat B
<b>Intitulés d'emplois</b> - Géomaticien - Administrateur et animateur SIG - Développeur - Technicien SIG (2) - Chargé d'études, cartographie, SIG - Chargé d'étude SIG et bases de données - Technicien cartographe photo-interprète	- Cartographe - Géographe - géomaticien - Ingénieur d'Etudes	🚩 Tous occupaient leur emploi à temps plein  🚩 <b>3 diplômés occupaient toujours cet emploi en décembre 2014</b>

# ➤ Caractéristiques de l'emploi occupé en décembre 2014 (n = 11)

### Temps de latence du 1<sup>er</sup> emploi

10 diplômés ont trouvé leur emploi dans les 3 mois qui ont suivi leur Master dont 6 ont accédé directement après leur Master.

### Moyens d'accès à l'emploi

- ✓ Réponse à une annonce (5)
- ✓ Contacté(e) par l'entreprise, un chasseur de tête (4)
- ✓ Stage de Master 2 (2)
- ✓ Candidature spontanée (2)
- ✓ Réseau professionnel
- ✓ Dépôt de CV sur sites Internet spécialisés

(Plusieurs réponses possibles)

### Nature du contrat de travail

Emploi stable : 6  
Emploi temporaire : 5

*Emploi stable* (CDI, titulaire fonction publique, prof. libérale ou indépendant)  
*Emploi temporaire* : (CDD, contractuel(le) fonction publique, vacataire, intérimaire, ...)

### Catégorie socioprofessionnelle

- Cadre, Cat A
- Profession intermédiaire, Cat B

### Durée du temps de travail

Temps plein : 11

Tous exercent leur activité à temps plein.

### Structure de l'employeur

- Entreprise privée
- Organisme à but non lucratif ou association
- Fonction publique

### Secteurs d'activités

- Activités spécialisées, scientifiques et techniques : 4
- Administration publique (hors enseignement) : 2
- Enseignement : 1
- Agriculture, sylviculture et pêche : 1
- Information et communication : 1
- Autres activités de service : 2

### Salaire net mensuel (emplois en France à temps complet)

Salaire médian

**1590 €**

Salaire moyen

**1695 €**

Salaire minimum : 1300 €  
Salaire maximum : 2500 €

8 diplômés travaillent dans le secteur privé et 3 exercent leur activité dans une structure publique.

### Localisation de l'emploi

Nombre de salariés

- 2
- 1
- Emploi à l'étranger
- 1

### Type d'emplois occupés

- Géomaticien
- Chef de projet informatique
- Chargé d'études SIG et bases de données
- Technicien SIG - Référent SIG Urbanisme
- Chargé d'études en géomatique
- Chargé d'études, cartographie, SIG
- Cartographe
- Technicien cartographe photo-interprète
- Géographe - géomaticien
- Ingénieur SIG
- Technicien SIG et bases de données.

### Leur regard sur l'emploi

	Tout à fait satisfait	Plutôt satisfait	Peu satisfait	Pas du tout satisfait
Rémunération	2	5	4	
Localisation emploi	8	3		
Position dans la Hiérarchie	6	1	3	1
Responsabilités confiées	3	5	2	1

	Tout à fait en adéquation	Plutôt en adéquation	Peu en adéquation	Pas du tout en adéquation	Non réponse
Spécialité du Master	3	6	1	1	
Niveau de formation Bac+5	5	4	1	1	

9 salariés considèrent leur emploi en adéquation avec la spécialité du Master et 5 le trouvent en lien avec le niveau de formation.

