

# Master : « Géographie et aménagement »

Spécialité : Géomatique

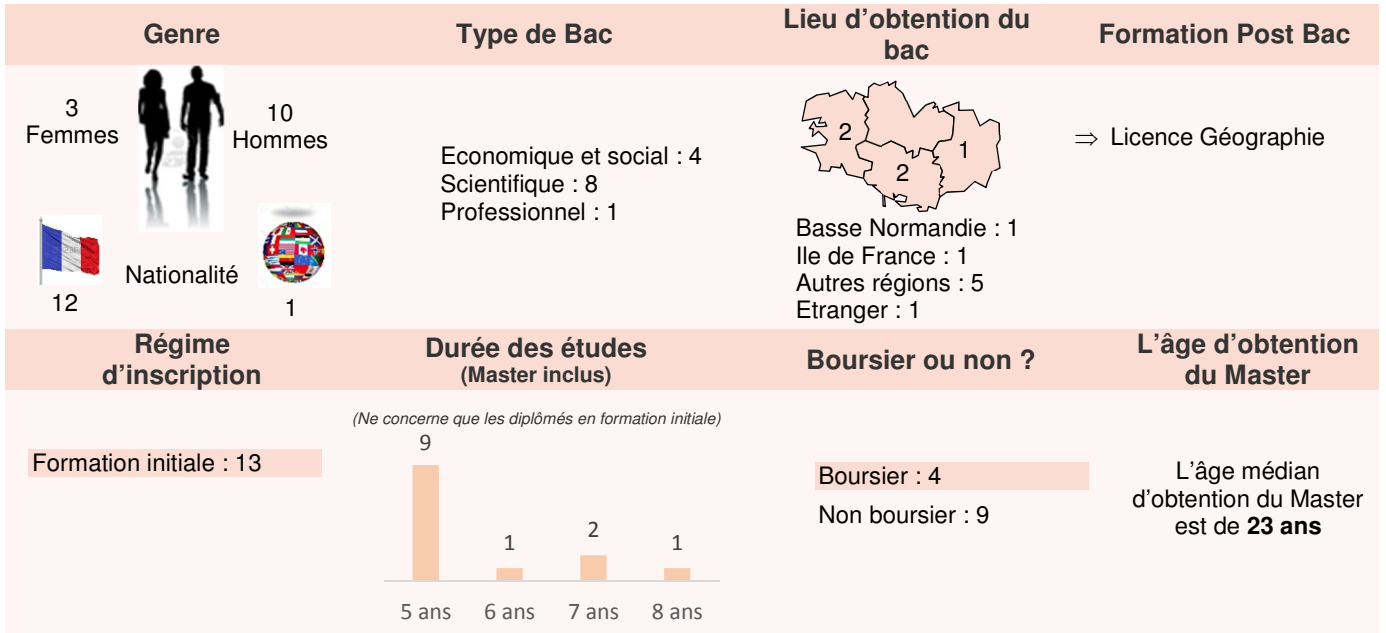
Parcours : « Système d'information géographique et aménagement des territoires » (SIGAT)

Inscrits  
15

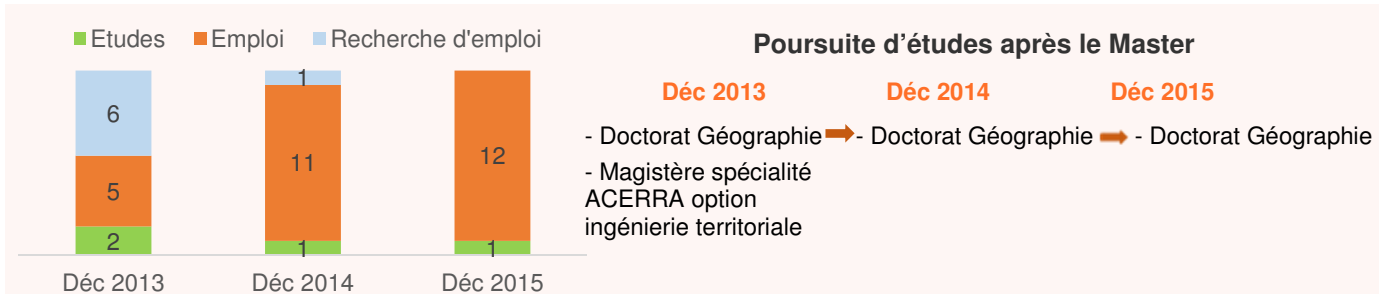
Diplômés enquêtés en décembre 2015  
15

Taux brut de réponses  
87% (13 réponses)

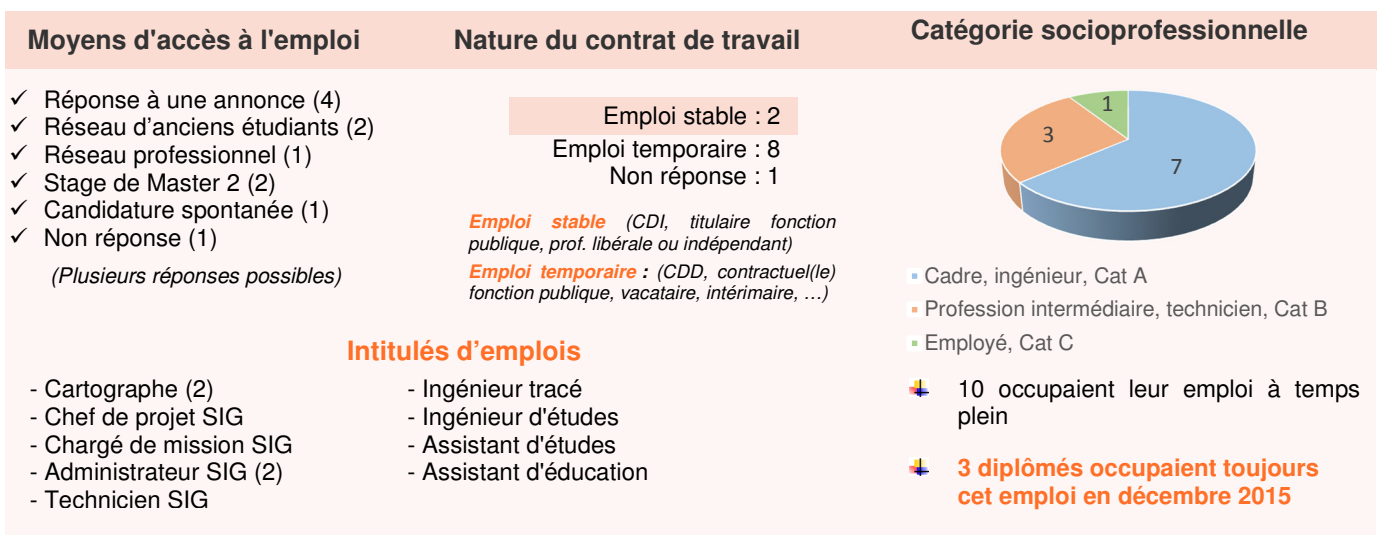
## Profil des répondants



## Devenir des diplômés après l'obtention du Master



## Caractéristiques des emplois occupés à 12 mois (décembre 2014) (n=11)

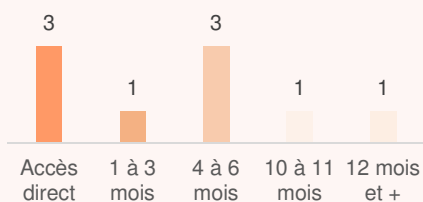


Etude réalisée par l'Observatoire des Parcours Etudiants et de l'Insertion Professionnelle (OPEIP) en décembre 2015 sur les diplômés 2013 de Master.

Analyse des résultats, mise en page : Sylvie Dagorne (Responsable et chargée d'études – 02.99.14.14.59)



## Temps de latence du 1<sup>er</sup> emploi \*



(\*) Hors poursuite d'études

## Moyens d'accès à l'emploi

- ✓ Réponse à une annonce (7)
- ✓ Réseau d'anciens étudiants (1)
- ✓ Candidature spontanée (1)
- ✓ Stage de Master 2 (1)
- ✓ Contrat dans l'entreprise (1)
- ✓ Autres moyens (1)

(Plusieurs réponses possibles)

## Nature du contrat de travail

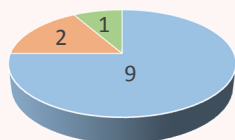
Emploi stable : 4

Emploi temporaire : 8

**Emploi stable** (CDI, titulaire fonction publique, prof. libérale ou indépendant)

**Emploi temporaire** : (CDD, contractuel(le) fonction publique, vacataire, intérimaire, ...)

## Statut



- Cadre, ingénieur, Cat A
- Profession intermédiaire, technicien, Cat B
- Employé, Cat C

## Durée du temps de travail

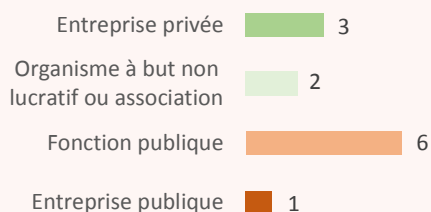
Temps plein : 11

Temps partiel : 1

## Secteurs d'activités

- Activités spécialisées, scientifiques et techniques : 4
- Administration publique (hors enseignement) : 3
- Enseignement : 2
- Information communication : 1
- Activités de services administratifs et de soutien : 1
- Autres activités de service : 1

## Structure de l'employeur



## Salaire net mensuel (emplois en France à temps complet)

Salaire médian  
1650 €

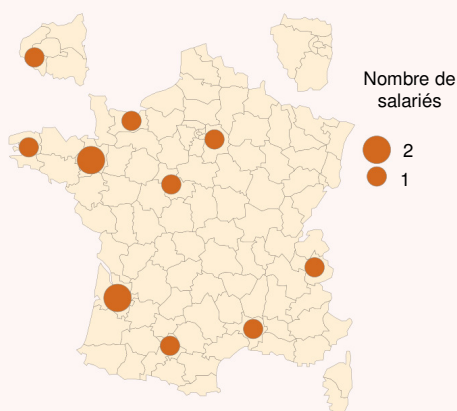


Salaire moyen  
1714 €

Salaire minimum : 1400 €  
Salaire maximum : 2100 €

➔ Secteur privé : 5    Secteur public : 7

## Localisation de l'emploi

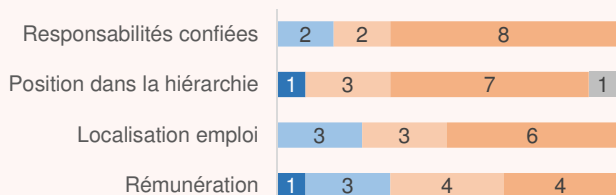


## Type d'emplois occupés

- Chef de projet SIG
- Chargé de projets éolien – Cartographe
- Chargé de projet géomaticien
- Chargé de mission SCOT / SIG
- Chargé de mission – géomaticien
- Chargé de mission enjeux agricole et territoriaux
- Administrateur du SIG
- Ingénieur d'études
- Assistant recherche et développement
- Technicien SIG
- Technicien
- Assistant d'éducation

## Leur regard sur l'emploi

■ Pas du tout satisfait   ■ Peu satisfait   ■ Plutôt satisfait  
■ Tout à fait satisfait   ■ Non réponse



■ Pas du tout satisfait   ■ Plutôt satisfait   ■ Tout à fait satisfait

